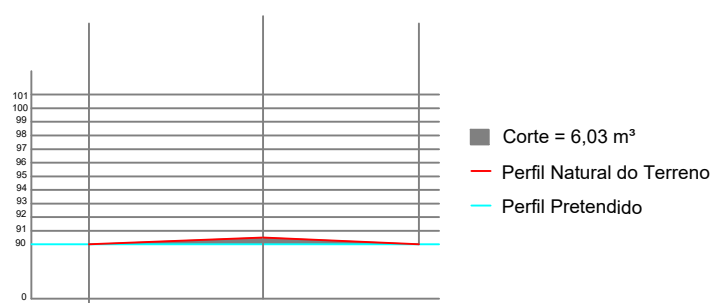
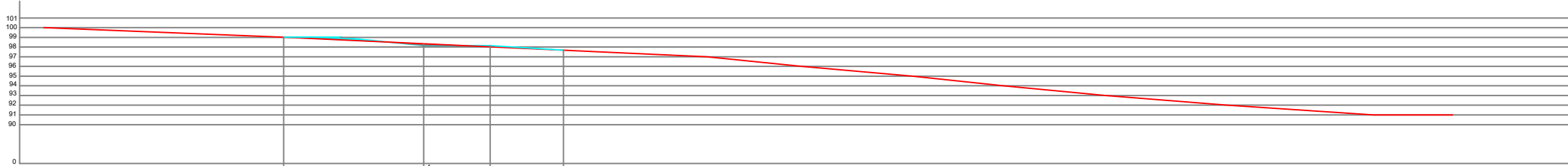
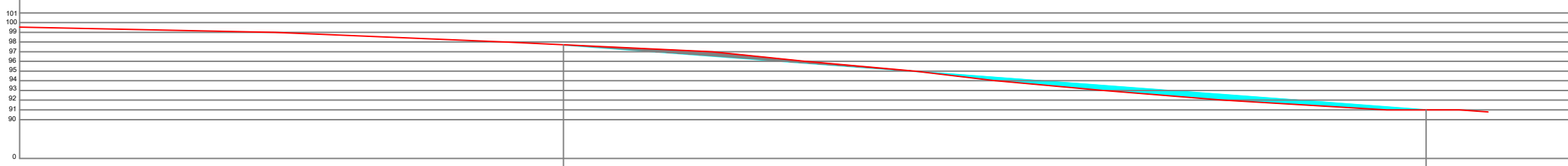
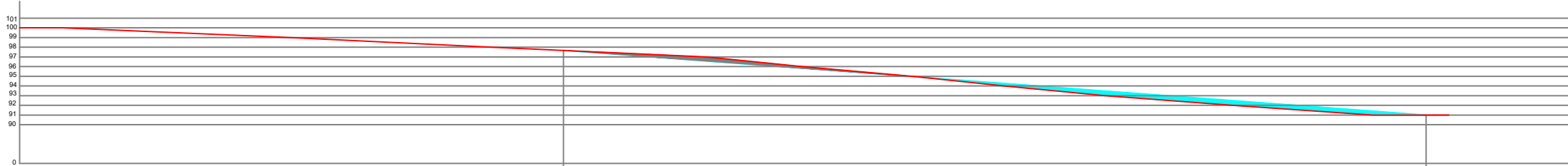


Levantamento Topográfico

ESCALA 1:500



Movimentação de Terra - Níveis

ESCALA 1:500

Corte = 14,96 m³
Aterro = 38,28 m³
Perfil Natural do Terreno
Perfil Pretendido

Corte = 14,72 m³
Aterro = 42,10 m³
Perfil Natural do Terreno
Perfil Pretendido

Corte = 5,87 m³
Aterro = 5,48 m³
Perfil Natural do Terreno
Perfil Pretendido

Corte = 6,03 m³
Perfil Natural do Terreno
Perfil Pretendido



PREFEITURA MUNICIPAL DE
PRESIDENTE OLEGÁRIO - MG

CNPJ: 18.602.060/0001-40
Praça Dr. Castilho, 10 - Centro - Presidente Olegário - MG

PROJETO DE MOVIMENTAÇÃO
DE TERRA
PRAÇA DE PONTE FIRME

ENDEREÇO:
PRAÇA DO DISTRITO DE PONTE FIRME
RUA PRINCESA ISABEL
PRESIDENTE OLEGÁRIO - MG

CONTEÚDO:
LEVANTAMENTO TOPOGRÁFICO
PERFIS
LOCALIZAÇÃO

ÁREA:
4281,62 m²
INSCRIÇÃO CADASTRAL:
-

DESENHO:
Laura Fernanda

ESCALA:
INDICADA

DATA:
SETEMBRO / 2023

ART:
000000000000

FOLHA:
01/02

Laura Fernanda Silva
ENGENHEIRA CIVIL - CREA 227.848 D
SECRETARIA DE OBRAS E SERVIÇOS PÚBLICOS

Flávio Diórgenes Cassimiro
ENGENHEIRO CIVIL - CREA-MG: 253.560/D
SECRETARIA DE OBRAS E SERVIÇOS PÚBLICOS

Rhenys da Silva Cambraia
PREFEITO MUNICIPAL DE
PRESIDENTE OLEGÁRIO - MG